


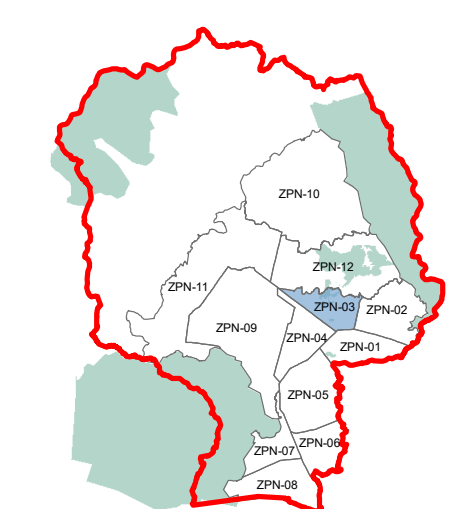
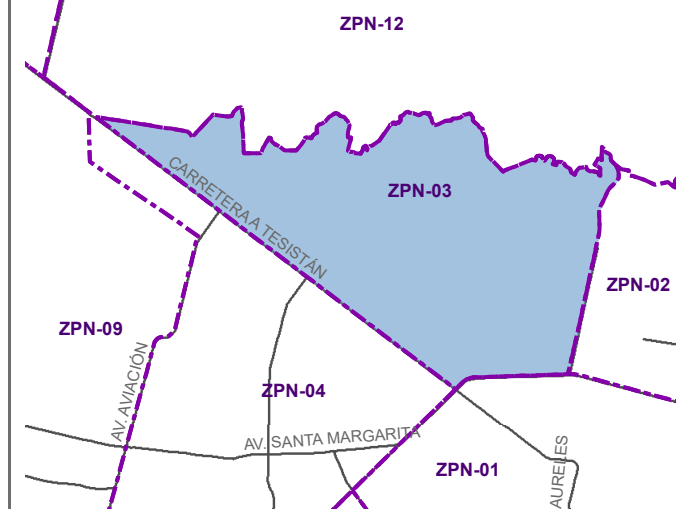
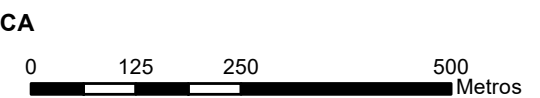

- MODO DE EDIFICACIÓN**
- ABIERTO SIN RESTRICCIÓN FRONTAL
 - ABIERTO CON RESTRICCIÓN FRONTAL
 - SEMIABIERTO SIN RESTRICCIÓN FRONTAL
 - SEMIABIERTO CON RESTRICCIÓN FRONTAL
 - SEMICERRADO SIN RESTRICCIÓN FRONTAL
 - SEMICERRADO CON RESTRICCIÓN FRONTAL
 - CERRADO SIN RESTRICCIÓN FRONTAL
 - CERRADO CON RESTRICCIÓN FRONTAL
 - SIN EDIFICAR



Gobierno de Zapopan

H. AYUNTAMIENTO CONSTITUCIONAL DE ZAPOPAN

PLAN PARCIAL DE DESARROLLO URBANO
DISTRITO URBANO ZPN-03
"LOS ROBLES"

IMAGEN URBANA	D-10
UBICACIÓN	
<p>MUNICIPIO DE ZAPOPAN</p> 	<p>DISTRITO URBANO</p> 
SIMBOLOGÍA	
<p>ELEMENTOS DE IMAGEN URBANA</p> <ul style="list-style-type: none"> NODOS HITOS BORDES SENDAS 	
<p>ELEMENTOS DE CONTAMINACIÓN VISUAL</p> <ul style="list-style-type: none"> ESTRUCTURAL SEMIESTRUCTURAL ESPECTACULAR EN PUENTE PEATONAL 	
<p>ÁREAS DE PROTECCIÓN</p> <ul style="list-style-type: none"> ÁREA NATURAL PROTEGIDA NIXTICUIL 	
<p>SISTEMA DE PROYECCIÓN GEOGRÁFICA: UTM WGS84 ZONA 13N FUENTE: LEVANTAMIENTO DE CAMPO</p> <p>ESCALA GRÁFICA ESCALA MÉTRICA</p> <p style="text-align: center;"> 1:9,000</p>	
 <p>Ordenamiento del Territorio Gestión Integral de la Ciudad</p>	